



CAI Gazzada Schianno via Roma 18 Tel. 0332870703

Escursionismo


### Monte Camoscio Ferrata Picasass

**Quota** m. 890  
**Dislivello in salita** m. 600 di cui 350 la ferrata  
**Dislivello in discesa** m. 600  
**Durata** ore 45' avvicinamento 2:15 ore la ferrata  
**Attrezzatura consigliata** scarponi, bastoncini, abbigliamento adeguato alla stagione.  
2 moschettoni a ghiera, 1 cordino d.7 l.3 m., imbrago, moschettoni, casco, set da ferrata omologati.

**Località partenza** Baveno frazione Oltrefiume m. 232  
**Località di arrivo** Monte Camoscio m. 890  
**Difficoltà** PD  
**Data gita** 12 Novembre 2017  
**Partenza ore** 7:30 dal parcheggio Italo Cremona Gazzada  
**Quote soci** € 9,00 non soci € 11,00 + assicurazione  
**Costi calcolati con viaggio in auto e 4 persone a bordo**

#### Come arrivare:

La località Tranquilla di Baveno si raggiunge prendendo l'autostrada A26 Genova/Gravellona alla diramazione seguire per Gravellona e prendere l'uscita Baveno. Dall'uscita autostradale di Baveno raggiunto il comune di Baveno, si sale verso la frazione di Oltrefiume in località "Tranquilla" ove è possibile parcheggiare la macchina in prossimità dell'omonimo campeggio a quota 300m circa.



#### Descrizione itinerario:

Dal campeggio si seguono le indicazioni per il Monte Camoscio sentiero M3, inizialmente la strada è asfaltata poi brevemente sterrata, alla fine di questa si trova l'edificio dell'acquedotto comunale e si prende il sentiero a destra, lo si segue fedelmente fino a un bivio, dove a sinistra si prosegue per il M. Camoscio mentre a destra per l'attacco della ferrata.

La ferrata ha esposizione N/E e prende i primissimi raggi di sole della mattina, la prima metà presenta tratti molto aerei.

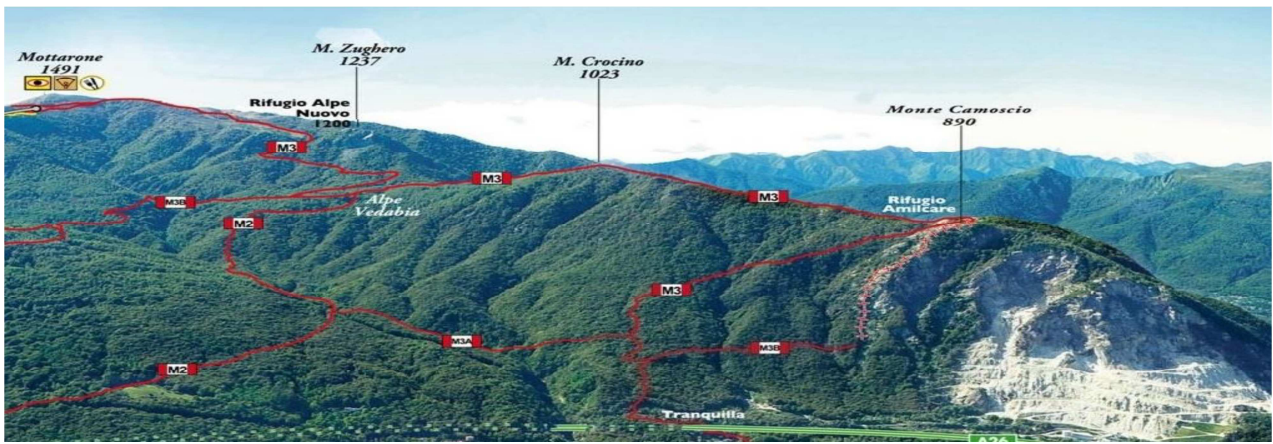
la seconda parte è invece abbastanza appoggiata con diverse parti di facile camminamento.

Appena prima della vetta la ferrata si divide a destra si va diretti in cima a sinistra si affronta un ponte tibetano e poi ci si dirige alla croce.

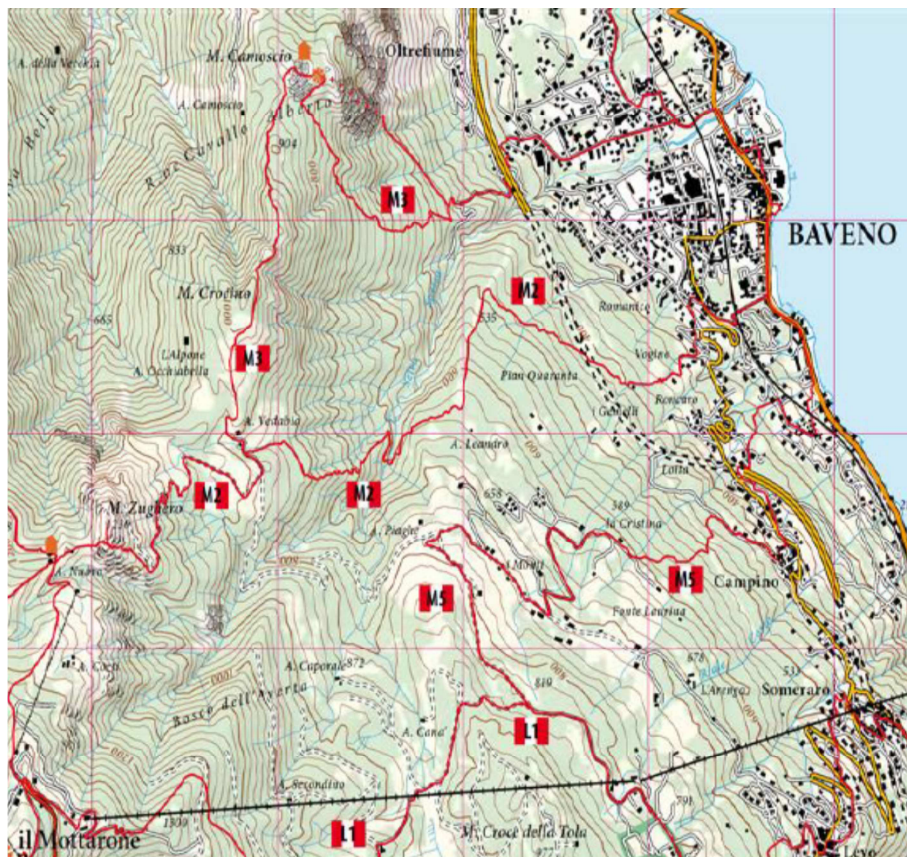
Per la discesa, seguire l'evidente traccia (sentiero M3) che ci ricondurrà al punto di partenza. Ore 1,00

Per chi non vuole fare la ferrata, si sale dal sentiero M3 fino alla cima del Monte Camoscio, la discesa dallo stesso itinerario. Difficoltà E tempo a/r ore 3,30

**Curiosità:** Il nome della ferrata PICASASS è stato scelto in onore alle persone che fin dall'800 hanno lavorato all'estrazione del famoso granito rosa delle cave di Baveno.



**Cartografia:** Kompass 1:50000 N° 97 Omegna Varallo Lago d'Orta



**Iscrizioni e informazioni in sede il Martedì e Venerdì chiedere di : Attilio Motta**

**Sito internet <http://www.caigazzadaschianno.it/>**