



Sezione CAI di Gazzada Schianno

Sede Via Roma, 18 Gazzada Schianno (VA)

Tel. 379 293 3456

www.caigazzadaschianno.it



Escursionismo

Cimone di Cortechiuso e Cima della Laurasca da Fondo Li Gabbi (VB)

Alpi Nord-Occidentali - Alpi Lepontine - Alpi Ticinesi e del Verbano

Catena Togano-Laurasca-Limidario - Gruppo Zeda-Laurasca

Domenica 31 Maggio 2026

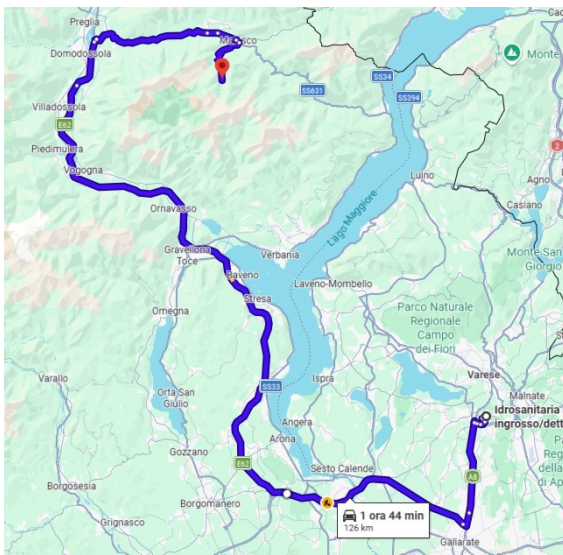


Punto di partenza:	Fondo Li Gabbi - Malesco (VB) Q 1.250 m.	Coord. 46° 05' 23,99"N 8° 28' 42,79"E	
Punto di arrivo:	Idem	idem	
Meta intermedia:	Cima Della Laurasca Q 2.193 m.	Coord. 46° 03' 29,49"N 8° 28' 32,64"E	
Difficoltà:	EE Escursionisti Esperti (brevi tratti attrezzati) – GIRO AD ANELLO		
Altitudine massima:	Cima Della Laurasca Q 2.193 m.		
Sviluppo:	12 Km	Dislivello positivo/negativo:	1.150 m
Tempo di salita:	4 ore + soste	Tempo totale:	7 ore + soste
Esposizione prev.	Nord	Segnavia:	M14a M14b S29 M14 M14d P16 M14c
Acqua sul percorso:	SI	Pranzo:	Al sacco
Attrezzatura:	Abbigliamento e calzature adatti al percorso, alla quota e alla stagione, bastoncini, zaino 25/30 lt. – Consigliati Ramponi o ramponcini [7m cordino ø 8 - 2 moschettoni a ghiera - 2 cordini ø 5/6 da 1,5 m.]		
Cartografia:	Geo4MAP: VAL GRANDE 114 (nuova) 14 (vecchia) 1:25000 Geo4MAP: VAL VIGEZZO 119 (nuova) 19 (vecchia) 1:25000 Geo4MAP: VALLE CANNOBINA 113 (nuova) 13 (vecchia) 1:25000 Digitale: map.geo.admin.ch		
Orario partenza:	6,30 dal parcheggio Italo Cremona Gazzada Schianno - Ritrovo ore 6,15		
Viaggio:	Si viaggia in auto		
Quote:	Soci € 24,00 Non Soci € 26,00 + Assicurazione obbligatoria		
Diret. d'escursione:	Annalisa P. 335 147 7577	Amanda L. 339 892 7735	Ivano F. 338 286 9785

SI INFORMA CHE LE FOTOGRAFIE/VIDEO DELLA PRESENTE ESCURSIONE POTRANNO ESSERE PUBBLICATE SUL SITO CAI GAZZADA SCHIANNO/INSTAGRAM/FACEBOOK

L'ESCURSIONE SARA' CONDOTTA IN ACCORDO AL REGOLAMENTO ESCURSIONI SEZIONALE

<https://www.caigazzadaschianno.it/attivita/escursionismo/regolamento-escursioni-sezionali>




Accesso Stradale: Dal parcheggio Italo Cremona procedere in direzione autostrada A8, diramazione Gallarate/Gattico, A26 direzione Gravellona Toce, continuare sulla S.S. del Sempione, uscire allo svincolo di Malesco e proseguire sulla S.S.337 fino a Malesco quindi la S.S.631 della valle Cannobina, passato il centro di Malesco prendiamo sulla destra la via Laurasca che ci porta in val Loana, la percorriamo fino in fondo dove troviamo un ampio posteggio libero.


E' prevista una sosta per la colazione presso l'area di servizio di Villadossola.

Distanza 126 Km tempo indicativo: 1 ora e 40 minuti + la sosta.

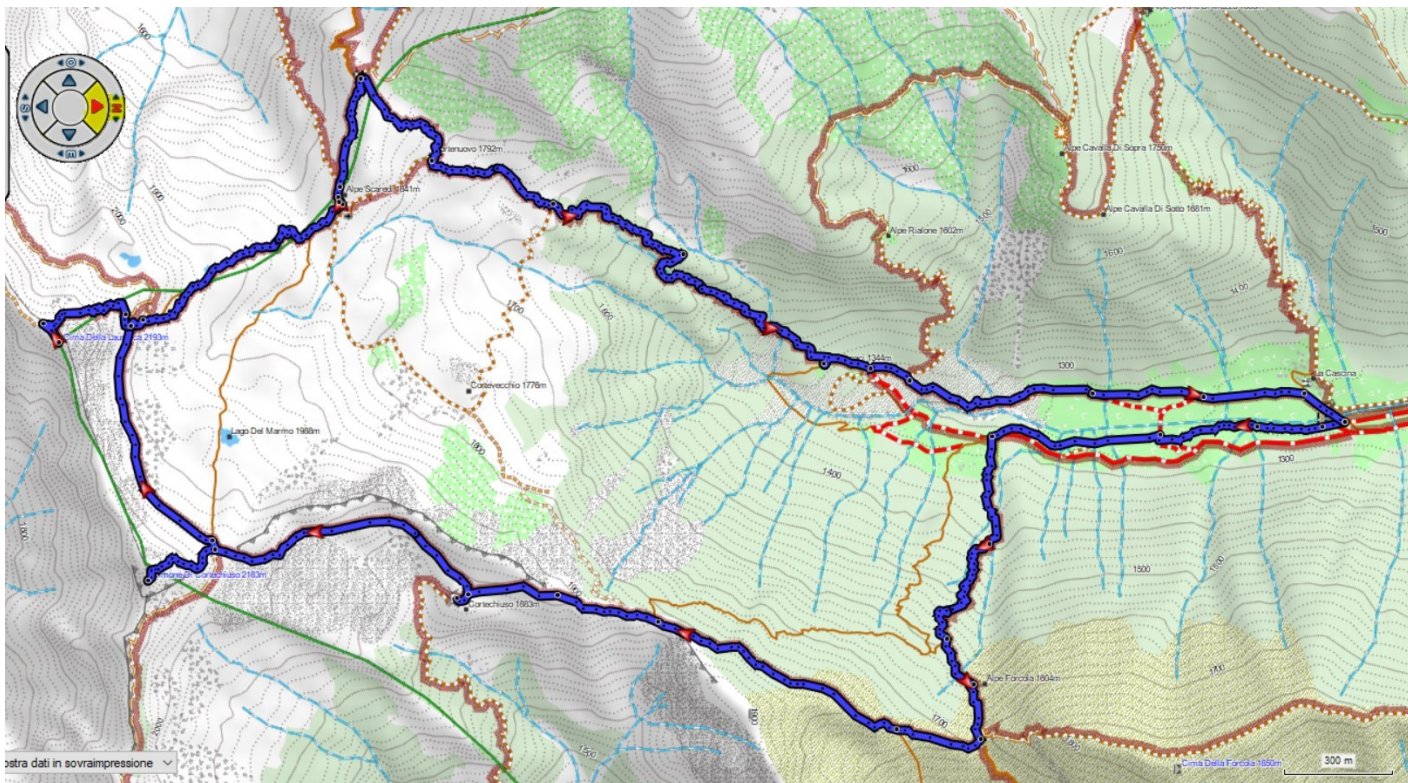
Descrizione Itinerario: Dal parcheggio, tenendo la destra idrografica del torrente Loana e dell'omonima valle (tipica valle glaciale con profilo ad "U" e fondovalle ampio) percorriamo, in direzione Sud, una traccia che costeggia il torrente e si sviluppa parallelamente al sentiero M14a, passato un breve bosco sbuchiamo all'Alpe Loana (m. 1.327) qui prendiamo sulla sinistra il sentiero M14b che serpeggiando attraverso una bellissima faggeta (la salita è bella decisa soprattutto tra i 1.400 e i 1.550 m) ci porta, al termine del bosco, all'Alpe Forcola (ruderi), ancora un piccolo sforzo e raggiungiamo la Bocchetta Forcola (m. 1.685). Da qui prendiamo il sentiero S29 in direzione Sud, che dopo un primo breve tratto di cresta, taglia in falsopiano il versante Ovest della Cima Fornaletti, torna poi a salire deciso inerpicandosi anche tra qualche roccetta, con tratti attrezzati (gradini e catene); arriviamo così ad una sella (senza nome, probabilmente Passo Fornaletti) e davanti a noi appare l'Alpe di Cortechiuso, affrontiamo un altro traverso catenato e raggiungiamo il bivacco Cortechiuso (m. 1.883), che come dice il nome è normalmente chiuso 🚫 (se si intende usufruirne bisogna procurarsi le chiavi presso il Comune di Malesco) però nella baita vicina ci dovrebbe essere un locale sempre aperto per le emergenze. Qui è presente anche una fontanella che però non sempre eroga l'acqua, proseguiamo verso una vicina croce che è posta su un balcone panoramico sulla vallata verso Finero. Riprendiamo la nostra salita affrontando un versante semi-roccioso esposto a Est e arriviamo alla Bocchetta di Cortechiuso (m. 2.066) da dove seguendo le evidenti tracce e ometti saliamo il versante Nord del Cimone di Cortechiuso, nella cui sommità non c'è nessuna croce, solo una piramide di rocce (m. 2.183) il panorama comunque è spettacolare. Seguendo a ritroso il tratto appena fatto torniamo alla Bocchetta, imbocchiamo il sentiero M14 che in leggerissima discesa ci porterà ad incrociare il sentiero M14d, nostra via di salita alla Cima della Laurasca, il sentiero, misto terra/roccia, è abbastanza impegnativo e anche qui ci saranno dei tratti attrezzati con catene, guadagnata la vetta (m. 2.193) con grande



croce metallica, la vista si apre a 360°. Dopo esserci rigenerati con l'incantevole panorama, scendiamo dallo stesso percorso fino a riprendere il sentiero M14 e ci abbassiamo all'Alpe Scaredi (m. 1.841) dove è presente l'omonimo Bivacco, questo sempre aperto 🚫, anche in questo alpeggio è presente una fontanella e

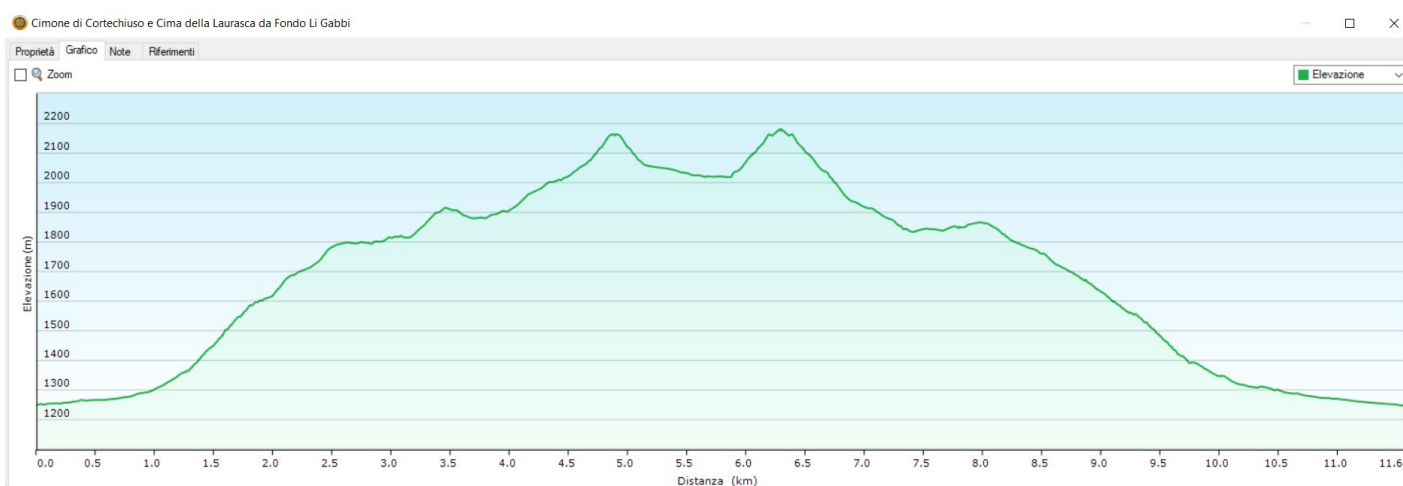


inoltre sopra un risalto roccioso una bella scultura lignea; tramite il sentiero P16, in 5 minuti saliamo alla Cappella di Terza (m. 1.859) punto panoramico sul cuore della Val Grande, scendiamo ora con il sentiero M14c all'Alpe di Cortenuovo (m. 1.792) dove riprendiamo il sentiero M14 che perde quota con decisione fino alla località Le Fornaci (m. 1.344) il cui nome non ci cela in nessun modo quello che troveremo 😊, ora si trasforma in mulattiera fino alla piana dove torna sentiero, raggiungiamo così la località Le Cascine e da qui con pochi passi le nostre auto.



↑ Cartina con indicazione della traccia.

↓ Profilo altimetrico



Buone regole di comportamento:

- ◆ leggi attentamente la relazione della gita e valuta le tue capacità fisiche;
- ◆ attieniti alle istruzioni dei Direttori di Escursione;
- ◆ sii puntuale agli orari;
- ◆ non sopravanzare il conduttore di gita;
- ◆ non abbandonare il gruppo o il sentiero;
- ◆ non ti attardare per futili motivi;
- ◆ coopera al mantenimento dello spirito di gruppo ed alla sua compattezza;
- ◆ rispetta l'ambiente, non abbandonare rifiuti, non cogliere vegetali, non produrre inutili rumori molesti.

Grazie per la collaborazione, vi aspettiamo numerosi.